



TURISTIČKA ZAJEDNICA
KVARNER

KVARNER OUTDOOR

Zagreb, 6. studenoga 2017. godine



KVARNER OUTDOOR– faza I

- krajem 2013. godine TZ Kvarnera pokrenula je aktivnosti oko brendiranja regije Kvarner kao outdoor destinacije
- ponuda aktivnosti u prirodi jedan je od ključnih elemenata za izradu programa kojima se može produžiti turistička sezona
- projekt namijenjen:
 - individualnim gostima koji žele obići Kvarner biciklom ili pješaćenjem
 - agencijama i hotelskim kućama koje mogu kreirati paket aranžmane i/ili dodatnu ponudu



KVARNER OUTDOOR – provedba

- **definirani osnovni pravci kretanja (rute)** vodeći računa o:
 - prilazima iz susjednih županija ili države
 - povezivanju subregija na Kvarneru (svaka subregija označena je brojem)
 - blizini urbanih središta gdje gost može noćiti
 - korištenju postojeće infrastrukture
- **izrađena su grafička rješenja za signalizaciju puteva**
- **odrađen djelomični obilazak terena**



KVARNER OUTDOOR – faza II

- **Obilazak terena i utvrđivanje stvarnog stanja**
(numeracija staza / popis staza; kategorizacija staze, vrsta podloge, kvaliteta već postojeće signalizacije, prohodnost, dužina staze, visinske razlike na stazi, fotodokumentacija, GPS tragovi)
- **Ujednačavanje (standardizacija) signalizacije**
- **Održavanje staza**
- **Povezivanje usluga**
(Kvarner Family – Bike & Hike Friendly, restorani, servisi, vodiči, transferi, web portali...)



KVARNER OUTDOOR - Projekti

Gorski kotar Bike

- 400 km

Bike Rijeka

- 76 km trekking,
- 134 km cesta

Krk Bike

- 29 staza
- 650 km



E1: Delnice - Skrad

INFO NAVIGATION ROADBOOK

1030 amsl

670 amsl

LENGTH **26 km**

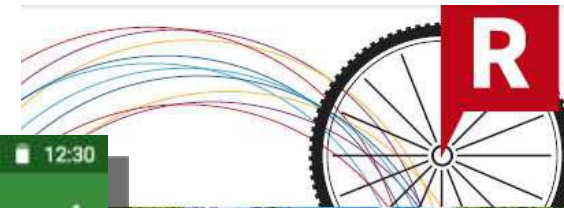
- 60% terrain
- 40% asphalt

ASCEND **670 m**

min: 670 amsl
max: 1030 amsl

Delnice – Polane – Poljička Kosa – Stari Laz – Ravna Gora – Hlevci – Hribac – Skrad

A section of Gorski kotar's Cycling Trail from Delnice to Skrad will provide you with a possibility to truly experience Gorski kotar – combining rises and falls through its colorful woodland vegetation,



Biciklistička transverzala
Riječkog prstena

Rijeka Area
Bike Route

Kastav, Klana, Viškovo, Rijeka, Jelenje,
Čavle, Kostrena, Bakar



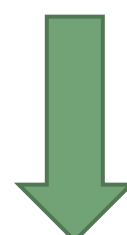

- oko 150 bic staza
- oko 3000 km
- Odmorišta
- 30-ak novih staza



- nestandardizirana signalizacija
- neusklađenost



20-ak objekata



- Bike shop/servisi
- Najam bicikala
- Transferi
- Prometna (ne)povezanost



- Bike vodiči (20)
- Eventi
- Tur. agencije

Operativni plan razvoja cikloturizma Kvarnera

- prijava projekta izrade “Operativnog plana razvoja cikloturizma Primorsko-goranske županije sa standardima” na Javni poziv Ministarstva turizma (rujan 2017.)

Prioritetne aktivnosti

- definirane Strateškim planom razvoja turizma Kvarnera sa strateškim i operativnim marketing planom 2016 – 2020.
- Akcijski plan razvoja cikloturizma Hrvatske

Međuzupanijsko i državno povezivanje EuroVelo 8 rute

- održan operativni sastanak EU projekta MedCycle tour
- definirana suradnja i konkretni zadaci na trasi rute (naglasak na teritorij Primorsko-goranske županije)

